














PÄÄLLYSTYSMATERIAALIT, MERKINTÖJEN SELITYS:

-  ASFALTTI (AJORATA) / ASFALTTI (KEVYLIKENNÄVÄYLÄ)
-  MONIKERROKSELLINEN PENSASISTUTUS, NÄKEMÄALUEILLA MAX. H=0.7. Kasvualusta 400–600mm.
-  NIITYKYLVO B2 / SEULOTTU METSÄNPOHJA

RAKENTEET, MERKINTÖJEN SELITYS:

-  REUNAKIVETÖN REUNALINJA (PÄÄLLYSTEEN REUNA)
-  KEVYEN LIIKENTEEN VÄYLÄN REUNALINJA (PÄÄLLYSTEEN REUNA)
-  UUSI VALAISIN
-  HULEVESIKAIVO, RITILÄKANSI
-  HULEVESIKAIVO, KITAKAIVO
-  AVO-OJA
-  LIKENNEMERKIN JALUSTA
-  KADUN LIKIMÄÄRÄINEN KORKEUSASEMA PÄÄLLYSTEEN REUNASSA TAI REUNA-KIVEN YLÄPINNAN KORKEUSASEMA, JOS PÄÄLLYSTE RAJOITTUU REUNATUKEEN
-  ISTUTETTAVA PUU. TUETAAN KOLMEEN TUKISEIPÄÄSEEN. Kasvualusta 1000mm.
-  MAHDOLLINEN MAAKIVEN/ SIIRTOLOHKAREEN SIIJOITUSALUE

Tässä suunnitelmassa on käytetty ETRS-GK24/N2000 taso- ja korkeuskoordinaatistoa

TAMPEREEN KAUPUNKI
KAUPUNKIYMPÄRISTÖN PALVELUALUE

Kaupunkiympäristön rakennuttaminen ja ylläpito

UUSIOKUJA	2020	Ylan päätös:	
NANOPOLKU	2021	Suunnittelupäällikön päätös:	§
MYLLYPURO		Muutos	
KATUSUUNNITELMA		Tark.	
KATUJÄRJESTELYPIIRUSTUS 1:500		Hyv.	
		Pvm.	7.4.2022
		Korvaa piir.n:o	
		Ark.n:o	
SITOWISE	Piirt. V-P MÄKINEN	Piir.n:o	1/20200/1,
	Suunn. V-P MÄKINEN	Tark.	1/20201/1
	Tark. TAINA KUPARINEN		